

國立臺灣戲曲學院

木柵校區

◆ 比賽項目：【中胡】、【高胡】、【二胡】

場地基本資訊：

(一) 學校地址：臺北市文山區木柵路三段 66 巷 8-1 號

(二) 電話：02-29367231

(<https://www.tcpa.edu.tw/p/412-1000-914.php?Lang=zh-tw>)



木柵校區導航 QR CODE

交通方式參考：

(一) 最近捷運點 (需再轉乘其他大眾運輸或乘計程車)：

1. 文湖線-木柵站

(捷運路線木柵站見圖 1)



圖 1：捷運路線圖木柵站位置

(二) 公車 (公車站位置詳見下圖 2):

1. 搭乘 236 區間車、298、530、660、660 區間車、666 烏塗窟、666 皇帝殿、666 華梵大學、795 臺灣好行木柵平溪線、796、915、933、小 10、小 11、棕 6、羅斯福路幹線，至「木柵」站下車
2. 搭乘 236 區間車、237、251、530、679、796、933、小 10、小 11、棕 3、棕 5、棕 6、羅斯福路幹線，至「木柵市場」站下車



圖 2: 公車站資訊

(三) 開車

1. 行駛「信義快速道路」沿木柵路到達木柵校區 (見下圖 3)

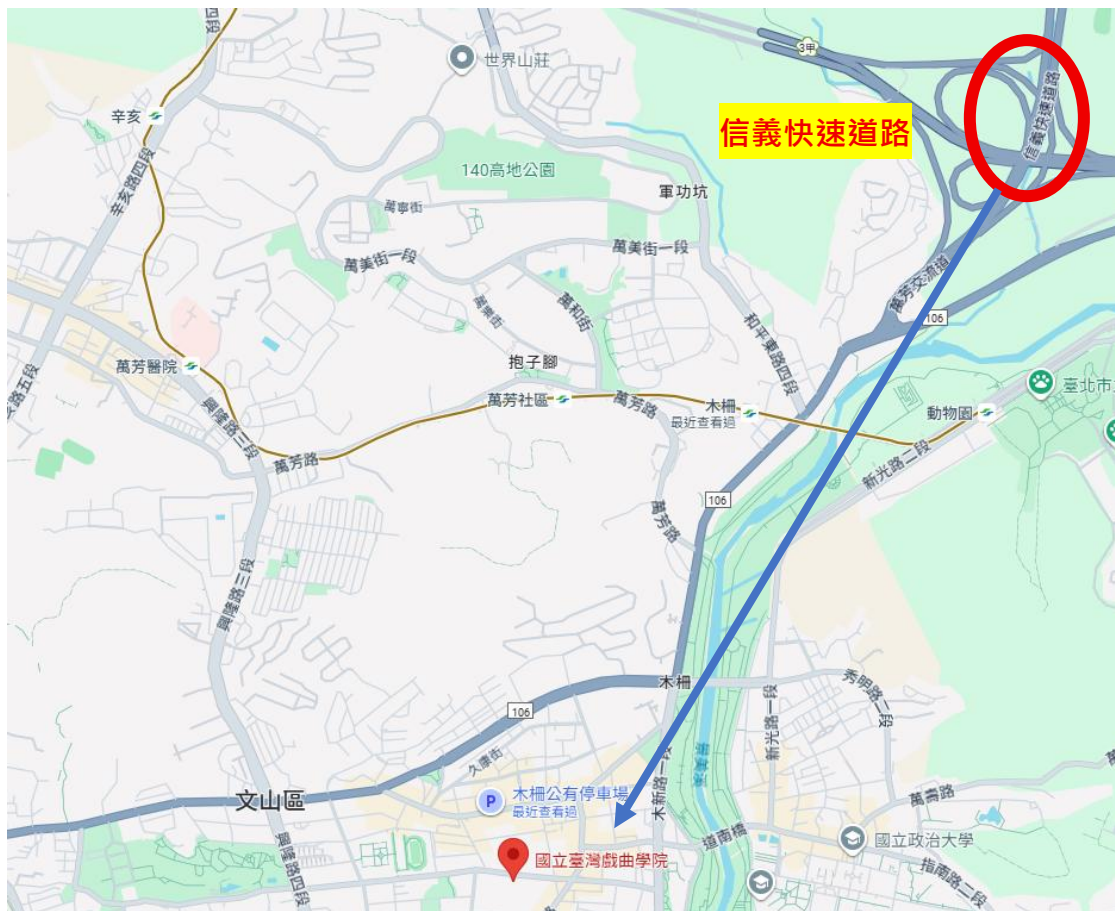


圖 3：由信義快速道路駛入

停車資訊

- (一) 木柵公有停車場
- (二) 城市車旅停車場
- (三) 木柵維揚停車場

位置圖導引請見下圖 4



圖 4：戲曲學院周邊停車場

114 學年度全國學生音樂比賽決賽個人項目全區-場地交通資訊

石牌國小

◆ 比賽項目：【簫】、【笛】

場地基本資訊：

(一) 學校地址：臺北市北投區致遠二路 80 號

(二) 電話：02-28227484

(<https://web.spps.tp.edu.tw/nss/p/index>)



石牌國小地圖 QR CODE

交通方式參考：

(一) 捷運 (路線圖參考右側圖 1)

1. 搭乘高鐵及臺鐵：在臺北站下車後搭乘**捷運紅線**往淡水方向，在**石牌捷運站**下車，往 1 號出口方向左轉沿石牌路一段走到致遠二路後右轉，步行 200 公尺即抵達石牌國小，總路程 6 分鐘。
(出口位置參考下圖 2)



圖 1：捷運路線圖石牌站位置



圖 2：捷運路線圖石牌站位置

(二) 開車

1. 自行開車：國道-北上從環河北路三段/環河南北快速道路 25 公里處出口下；南下從重慶北路四段/台 2 乙線 25A 出口下。再繼續走台 2 乙線往北投區石牌路一段，石牌國小停車場。從停車場4號實踐街出口往右轉直行約 50 公尺即抵達石牌國小。(指引詳見圖 3)



圖 3：自行開車交通指引圖

停車資訊

鄰近石牌國小有三個停車場（位置詳見下圖4）

- （一）石牌國小停車場（停車場內無法直接進入國小，須由4號出口出停車場後右轉進入國小大門）。

石牌國小地下停車場	
聯絡電話：0228237886	
地址：致遠二路80號地下1至3層	
營業時間：24小時	
總格位	剩餘格位
461	60
收費方式：小型車(含大型重型機車)：30元/時，停車全程以半小時計；月租全日4,600元，日間3,000元(07-19)，夜間2,000元(19-08)，大型重機2,300元。機車：10元/時，當日當次停車最高收費上限20元/次，隔日另計；月租300元。	

- （二）嘟嘟房捷運停車場（石牌站），路程約6分鐘。

嘟嘟房捷運石牌站停車場	
聯絡電話：0226550818	
地址：石牌路1段200號	
營業時間：24小時	
總格位	剩餘格位
64	29
收費方式：小型車：計時 週一至週五10元/時(24-06)，30元/時(06-24)，週六、週日、行政機關放假之紀念日與民俗日10元/時(24-06)，40元/時(06-24)，停車全程以半小時計，入場前10分鐘免費。季租：10,500元。	

- （三）北投運動中心停車場（112 臺北市北投區石牌路一段39巷100號），路程步行約10分鐘，且多在巷弄內，路況不熟需導航協助。

北投運動中心停車場	
聯絡電話：(02)28202880；0932-200970	
地址：石牌路1段39巷100號	
營業時間：24小時	
總格位	剩餘格位
95	20
收費方式：小型車：計時 (07時~22時)30元/時，(22時~07時)15元/時，全程以半小時計；月租 全日5,700元	




圖 4：停車場指引圖

客家音樂戲劇中心

◆ 比賽項目：【笙】、【嗩吶】、【聲樂】

場地基本資訊：

- (一) 場館地址：臺北市中正區汀州路三段 2 號
- (二) 電話：02-23691198 (<https://hmtc.thcp.org.tw/>)



客家音樂戲劇中心地圖 QR CODE

交通方式參考：

- (一) 搭乘高鐵或台鐵後換乘

請於<臺北站>下車並轉乘

1. 抵達臺北站後，搭乘計程車約 15 分鐘即可抵達。
2. 抵達臺北站後，步行進入臺北捷運【臺北車站】搭乘紅線，於【中正紀念堂站】下車，轉乘綠線，於【台電大樓站】下車，步行約 10 分鐘即可抵達。(捷運路線圖如右側圖 1、捷運站前往中心見圖 2)



圖 1：捷運路線圖台電大樓站位置

3. 抵達臺北站後，步行至臺北車站（忠孝）搭乘欣欣客運 253 等相關大眾運輸，在【客家文化主題公園】站下車。（公車站步行至中心路線詳見下圖 2）



圖 2：捷運出口、客家文化主題公園以及前往中心路線



253 路線圖

(二) 搭乘客運

搭乘客運請於<客家文化主題公園站>下車：

1. 搭乘 (棕 12) 公車往客家文化主題公園 (師大路) 方向，至臺北市客家文化主題公園站，於園區左側下車。



大台北公車動態網站(棕 12)



2. 搭乘 (253) 公車往景美女中方向，至臺北市客家文化主題公園站，於
園區正門口下車。



大台北公車動態網站(253)



3. 搭乘 (673) 公車往大鵬新城方向，至臺北市客家文化主題公園站，於園區正門口下車。



大台北公車動態網站(673)



(三) 開車

1. 行駛國道一號：建國高架橋往辛亥路，經辛亥路（車行地下道）、汀州路至師大路左轉，水源高架橋下迴轉即抵達園區。（路線指引見下圖3）
2. 行駛國道三號：由安坑交流道下，接水源快速道路至師大路下右轉即可抵達園區。（路線指引見下圖3）




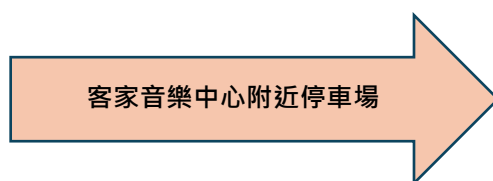
圖 3：開車路線指引

停車資訊

- (一) 客家文化主題公園附設地下汽機車停車場，由師大路側路口進出(汽車限高 180 公分)。
- (二) 耕莘文教院前平面停車場，臺北市辛亥路一段 22 號，電話：02-29407436。
- (三) 汀州路三段沿線，路邊臨停計費。
- (四) 三軍總醫院汀洲院區停車場，臺北市汀州路 3 段 40 號，電話：02-23678813。
- (五) 臺灣大學新生南路地下停車場，電話：02-33663819。
- (六) 花園停車場，臺北市思源街 1 號，電話：02-83695108。
- (七) 自來水園區水岸停車場，臺北市思源街 1 號，電話：02-83695139。



圖 4：周邊停車場位置



114 學年度全國學生音樂比賽決賽個人項目全區-場地交通資訊

臺北市立大學 博愛校區

音樂系音樂廳

◆ 比賽項目：【小提琴】、【中提琴】

場地基本資訊：

(一) 學校地址：臺北市中正區愛國西路一號

(二) 電話：02-23113040 #6132 (<https://www.utapei.edu.tw/>)

博愛校區地圖 QR CODE



交通方式參考：

(一) 捷運：

1. 淡水-信義線

〈中正紀念堂站 7 號出口〉

2. 松山-新店線

〈小南門 3 或 4 號出口〉

步行往愛國西路方向直行約
5 分鐘即可到達。(詳見圖 1、
2)



圖 1：捷運路線圖中正紀念堂、小南門站位置



圖 2: 捷運中正紀念堂、小南門站出口位置

(二) 公車 (詳見圖 3):

1. 搭乘 252、660、644 至「臺北市立大學」站。
2. 搭乘 5、18、204、227、235、236、241、251、262、270、295、630、648、662、663、706、849 至「一女中 (公園)」站。
3. 搭乘 5、204、235、236、241、251、630、644、662、663、706 至「市立大學附小」站。



圖 3: 公車站相對位置圖

停車資訊

- (一) 南門市場地下停車場：步行至臺北市立大學約 9 分鐘。
- (二) 國家兩廳院地下停車場：步行至臺北市立大學約 12 分鐘。
- (三) 財團法人張榮發基金會地下停車場：步行至臺北市立大學約 12 分鐘。
- (四) 臺北市中正運動中心地下停車場：步行至臺北市立大學約 13 分鐘。



圖 4: 停車場相對位置圖

臺北市中山堂

◆ 比賽項目：【鋼琴】

場地基本資訊：

- (一) 中山堂正門：臺北市中正區延平南路 98 號 (報到位置)
- (二) 選手入場位置：請由秀山街出入口進場 (入口位置詳見下圖 1)
- (三) 電話：02-23813137 (<https://www.zsh.gov.taipei/>)



圖 1：秀山街出口以及正門示意圖

交通方式參考：

(一) 捷運：

1. 松山-新店線及板南線

〈西門站 4 號或 5 出口〉

步行至中山堂

(捷運路線圖請見圖 2、
西門站出口位置請見下圖 3)



圖 2：捷運路線圖



圖 3：捷運出口及前往中山堂路線

(二) 公車：

1. 站牌名稱：博愛路、衡陽路、寶慶路、捷運西門站。

(公車站資訊請見右圖 4、
公車站位置請見下圖 5)

公車站資訊

B1 捷運西門站

9	12	202	205	223	246
252	253	212	1820	1821	1825

B2 衡陽路

18	20	222	237	257	263
513	621	651	653	835	938

B3 寶慶路

9	18	20	49
206	222	638	637
245	247	263	513

A square QR code with a black and white pixelated pattern, used for digital navigation or location sharing.

Google Map
中山堂位置

P 聯通停車場



P 聯通停車場

圖 4: 公車站資訊



圖 5：捷運站出口位置及公車站位置

停車資訊

(一) 中山堂地下停車場

1.收費方式：

- 星期一至星期五上午 8 時至 20 時，每小時計時新臺幣 50 元，20 時至翌日上午 8 時，每小時計時新臺幣 10 元。
- 星期六至星期日、政府行政機關放假之紀念日、民俗節日及政府機關彈性調整放假日，上午 10 時至 20 時，每小時計時新臺幣 60 元，20 時至翌日上午 10 時，每小時計時新臺幣 10 元。
- 電動汽車充電另收充電服務費，應以度計費，費率不得超過塔城公園地下停車場訂定之充電服務費。
- 注意事項：
 - ◆ 請由重慶南路往總統府方向行駛至武昌街口右轉入停車場；由衡陽路行駛之車輛，行至博愛路口時右轉，至武昌街時再左轉至地下停車場。
 - ◆ 停車費率及收費時間如有變更，以現場公告為準，洽詢電話 02 - 26551516。
 - ◆ 本場限高 1.7 公尺，無電梯。

日新旺台樓-旺台廳

◆ 比賽項目：【低音提琴】、【大提琴】

場地基本資訊：

(一) 日新旺台樓位址：臺北市大同區承德路2段與南京西路交叉口

(二) 電話：02-25584819 (<https://www.zhps.tp.edu.tw/nss/p/index>)



日新旺台樓地圖 QR CODE

交通方式參考：

(一) 捷運：

1. 淡水-信義線
〈中山站 5 號出口〉
2. 松山-新店線
〈中山站 5 號出口〉

步行指引：出站後右轉，
沿南京西路往承德路方向
步行約 3-5 分鐘。
(詳見圖 1 與圖 2)



圖 1：捷運路線圖中山站位置



圖 2：捷運出口以及前往日新旺台樓路線

(二) 公車 (公車站位置詳見圖 3)：

1. **建成公園下車** 26、292、304 承德、636、756、承德幹線。
2. **圓環下車** 52、288、306、605、紅 25。



圖 3：建成公園及圓環公車站位置

(三) 開車 (交通指引詳見圖 4)：

1. 從國道一號 (中山高) 北上：在圓山交流道下，往市區方向走承德路。沿承德路往南直行，經過民生西路，接近南京西路口時，日新旺台樓就在右手邊。
2. 從國道三號 (北二高) 南下：在木柵交流道轉往臺北市區，沿國道三甲 (辛亥路/基隆路) 進入市區後，可轉往建國高架橋或新生高架橋，再接市民大道往西。在承德路出口下，轉往南京西路方向，或直接沿承德路南下至南京西路口。
3. 市區路段：沿承德路向北行駛，過南京西路後靠右，可停車建成公園。



圖 4：自行開車交通指引圖

停車資訊

(附近停車場容易客滿，建議搭乘大眾交通運輸或提早出發)

- (一) 建成公園地下停車場 (較近) 103 臺北市大同區承德路二段 31 號。
 - (二) 蓬萊國小地下停車場 (較遠) 停車場出口分別位於太原路及平陽街。
- (停車場位置詳見下圖 5)



圖 5：周邊停車場位置